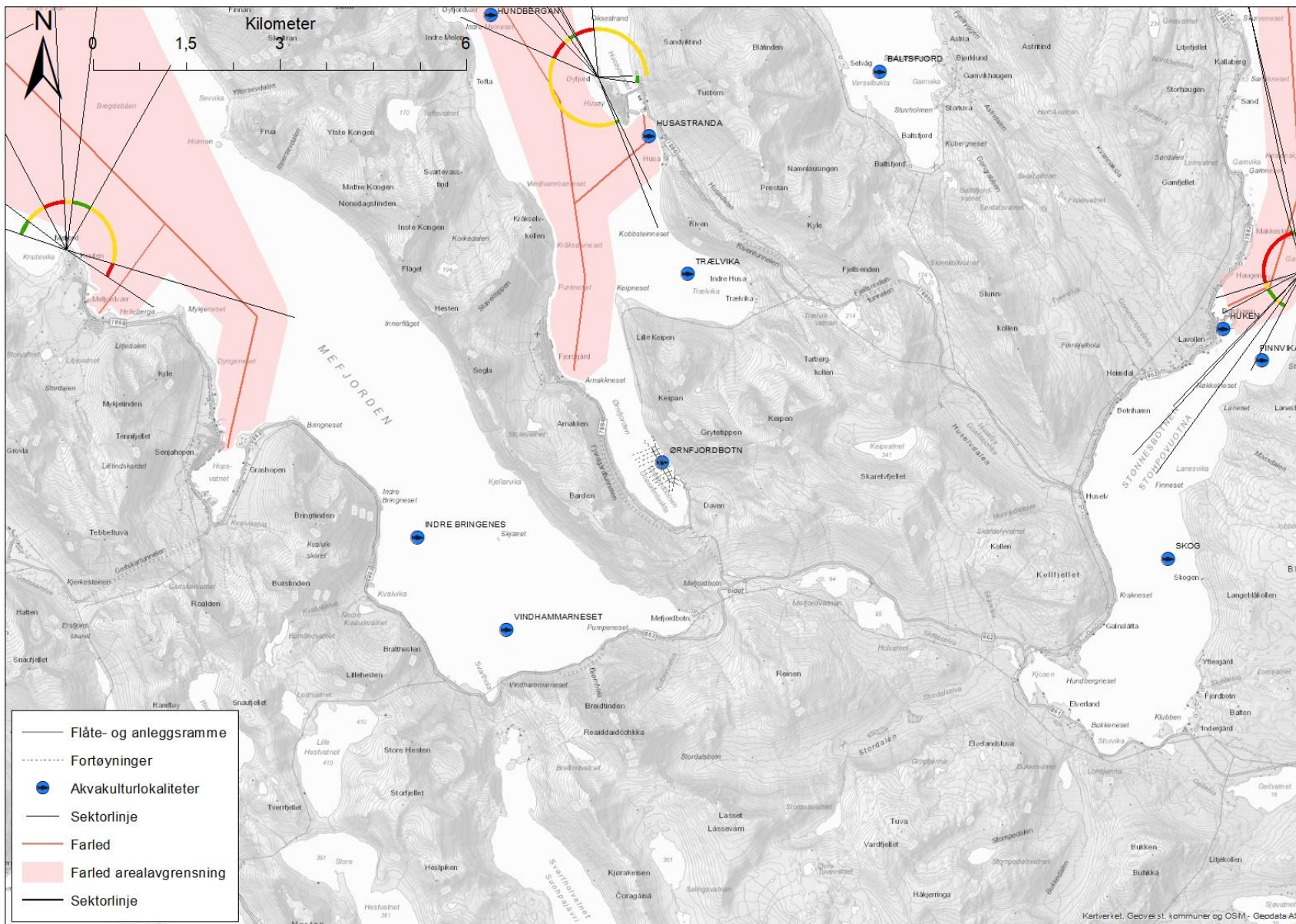
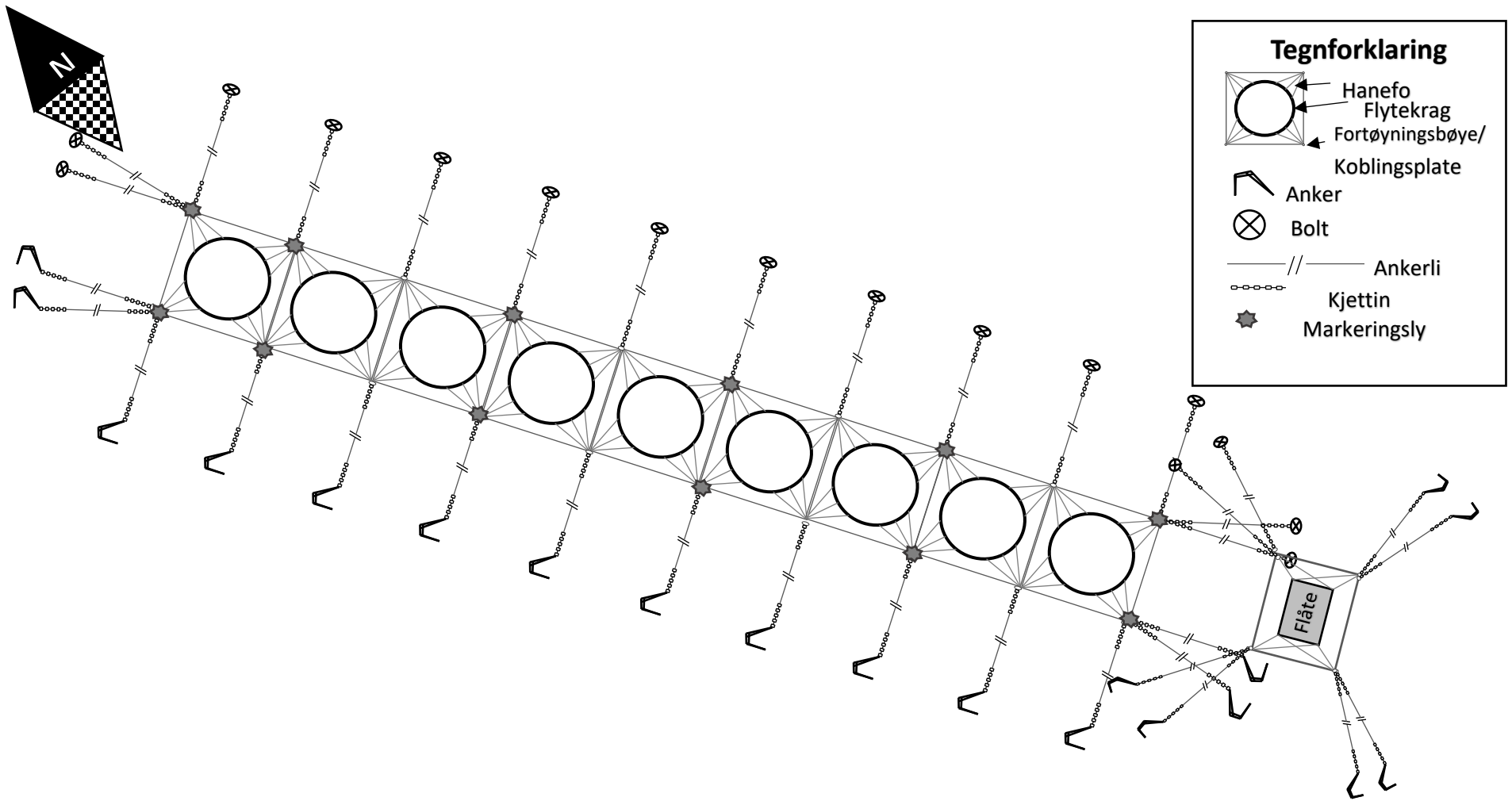


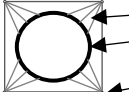







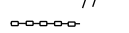
Utsnitt av arealplan for Senja kommune, anlegg og avsatte arealer sentralt i kartutsnittet.



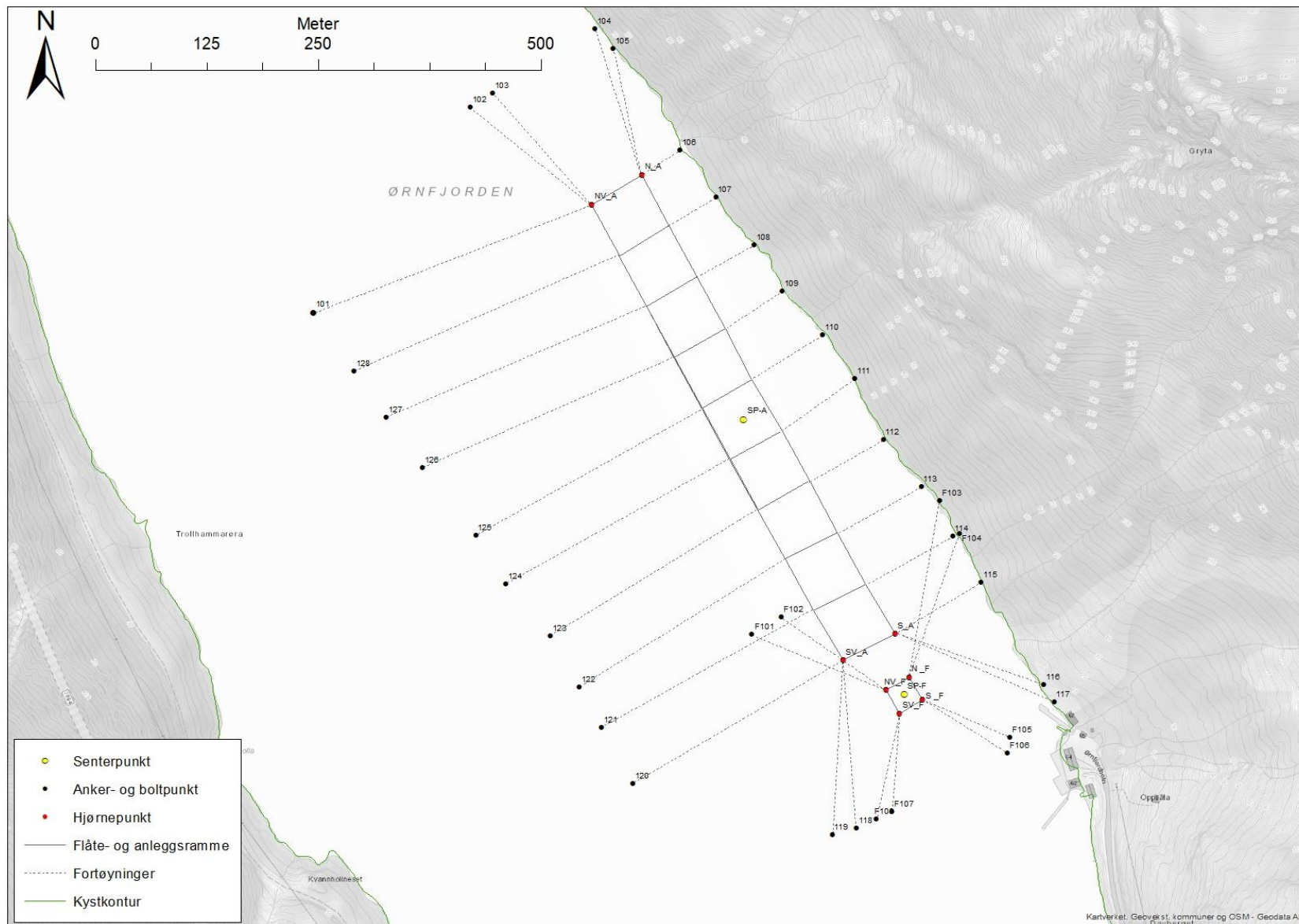
Sjøkart, lyktesektorer og farled. Anlegget i Ørnfjorden ligger sentralt i kartutsnittet.



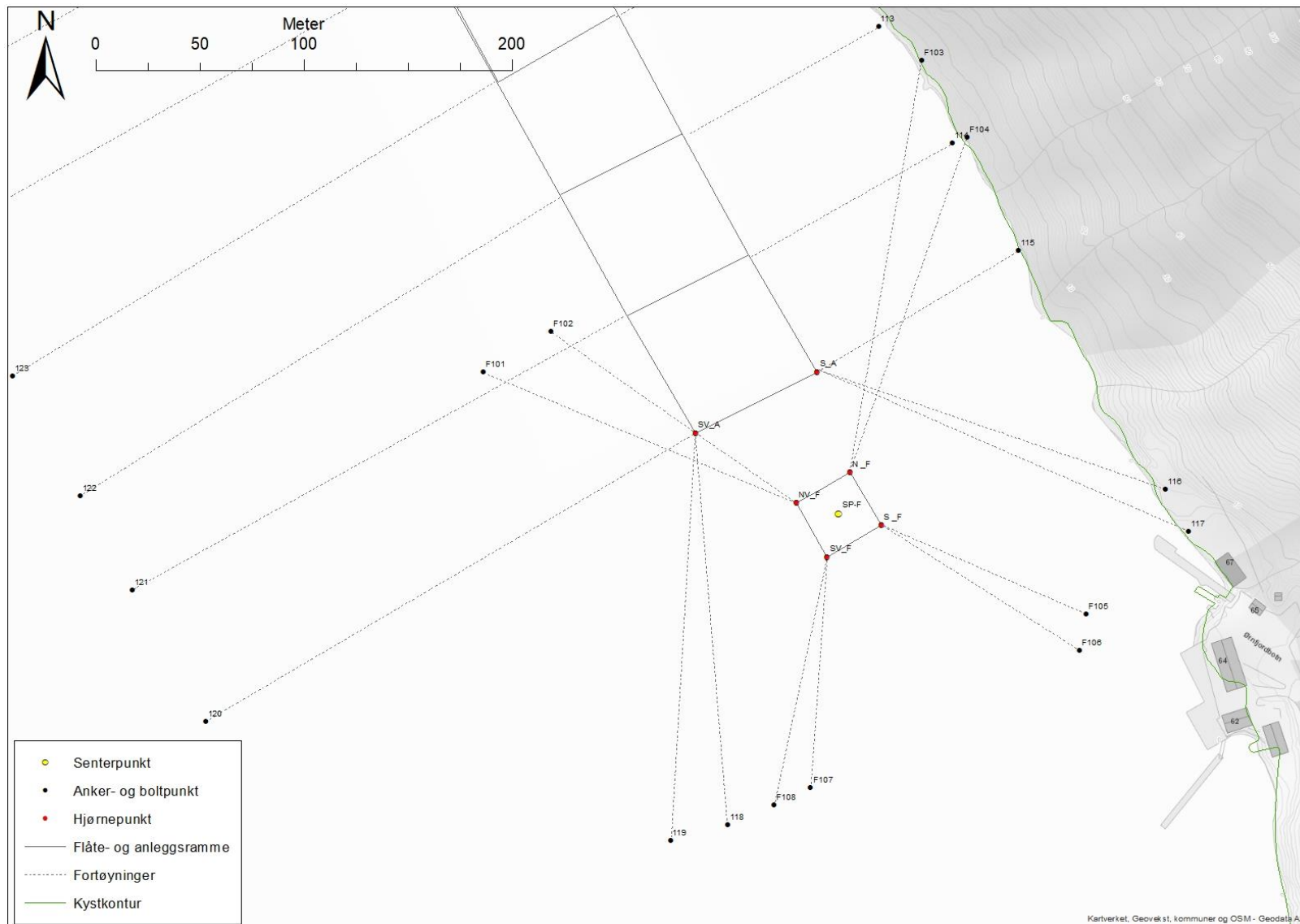
Tegnforklaring

-  Hanefo
-  Flytekrag
-  Fortøyningsbøye/
-  Koblingsplate
-  Anker
-  Bolt
-  Ankerli
-  Kjettin
-  Markeringsly

Anleggsskisse



Kart N-5-serie, utsnitt som viser hele anlegget og flåten



Kart N-5-serie, utsnitt med deler av anlegget og flåten.

Koordinater fra anleggs- og fortøyningsplassering. SP henviser til senterpunkt for anlegg (A) og flåte (F). Ankerpunkt eller bolt for anleggsvarp er listet med tall fra 101-128, mens ankerpunkt eller bolt for flåtevarp er listet med F101-F108. Hjørnekoordinater for anlegget (A) og flåte (F) er listet med himmelretning, nord (N), nordvest (NV), sør (S), sørvest (SV). Koordinater har datum WGS84.

Koordinater			
Hva	Nummer / Merking	Nord	Øst
Senterpunkt	SP-A	69° 29,483'	17° 40,375'
	SP-F	69° 29,313'	17° 40,630'
Anleggsankerpunkt	101	69° 29,559'	17° 39,643'
	102	69° 29,679'	17° 39,928'
	103	69° 29,687'	17° 39,968'
	104	69° 29,723'	17° 40,148'
	105	69° 29,711'	17° 40,179'
	106	69° 29,647'	17° 40,286'
	107	69° 29,618'	17° 40,344'
	108	69° 29,588'	17° 40,406'
	109	69° 29,560'	17° 40,451'
	110	69° 29,532'	17° 40,517'
	111	69° 29,505'	17° 40,569'
	112	69° 29,467'	17° 40,614'
	113	69° 29,438'	17° 40,676'
	114	69° 29,407'	17° 40,726'
	115	69° 29,379'	17° 40,771'
	116	69° 29,316'	17° 40,872'
	117	69° 29,304'	17° 40,888'
	118	69° 29,234'	17° 40,539'
	119	69° 29,230'	17° 40,496'
	120	69° 29,267'	17° 40,157'
	121	69° 29,301'	17° 40,108'
	122	69° 29,326'	17° 40,073'
	123	69° 29,358'	17° 40,027'
	124	69° 29,390'	17° 39,953'
	125	69° 29,420'	17° 39,905'
	126	69° 29,463'	17° 39,819'
	127	69° 29,494'	17° 39,760'
	128	69° 29,523'	17° 39,708'
Anleggsramme	NV_A	69° 29,617'	17° 40,133'
	N_A	69° 29,633'	17° 40,217'
	S_A	69° 29,350'	17° 40,617'
	SV_A	69° 29,333'	17° 40,533'
Flåteankerpunkt	F101	69° 29,354'	17° 40,373'
	F102	69° 29,363'	17° 40,425'
	F103	69° 29,429'	17° 40,706'
	F104	69° 29,409'	17° 40,737'
	F105	69° 29,284'	17° 40,809'
	F106	69° 29,275'	17° 40,803'
	F107	69° 29,242'	17° 40,601'
	F108	69° 29,239'	17° 40,574'
Flåteramme	NV_F	69° 29,316'	17° 40,600'
	N_F	69° 29,324'	17° 40,640'
	S_F	69° 29,310'	17° 40,661'
	SV_F	69° 29,302'	17° 40,621'