






580 000
 1:24 000 ved utskrift på A4 papir

582 000

584 000
 UTM sone 33, WGS84

- | | |
|---|------------------|
|  | Anlegg ramme |
|  | Merd |
|  | Anlegg ankerline |
|  | Flåte ramme |
|  | Flåte ankerline |

Kartverket - Geodata AS